






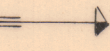





Zeichenerklärung

-  Grenze des Baugebietes
  -  Reines Wohngebiet gem. § 3 BNVO
  -  Stellung der baulichen Anlagen mit Geschößzahl
  -  Garagen
  -  Baulinien, auf denen zu bauen ist
  -  Baugrenzen, die nicht überschritten werden dürfen
  -  Vorgesehene Grundstücksgrenzen
  -  Grundstückszugänge
  -  Sichtdreiecke
- Grundflächenzahl  
 für eingeschossige Häuser : 0,2  
 für zweigeschossige Häuser : 0,3
- Geschoßflächenzahl  
 für eingeschossige Häuser : 0,3  
 für zweigeschossige Häuser : 0,5

Deckblatt

zum Bebauungsplan Nortorf Nr. 2  
 angefertigt gemäß Beschluß der Stadtverordneten-  
 versammlung vom 13. Mai 1965

Nortorf, den 27. August 1965  
 Stadt Nortorf  
 Der Magistrat



*[Signature]*  
 Bürgermeister